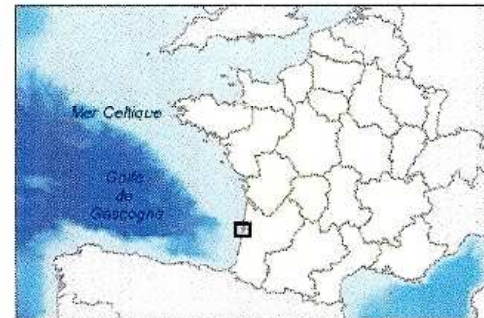
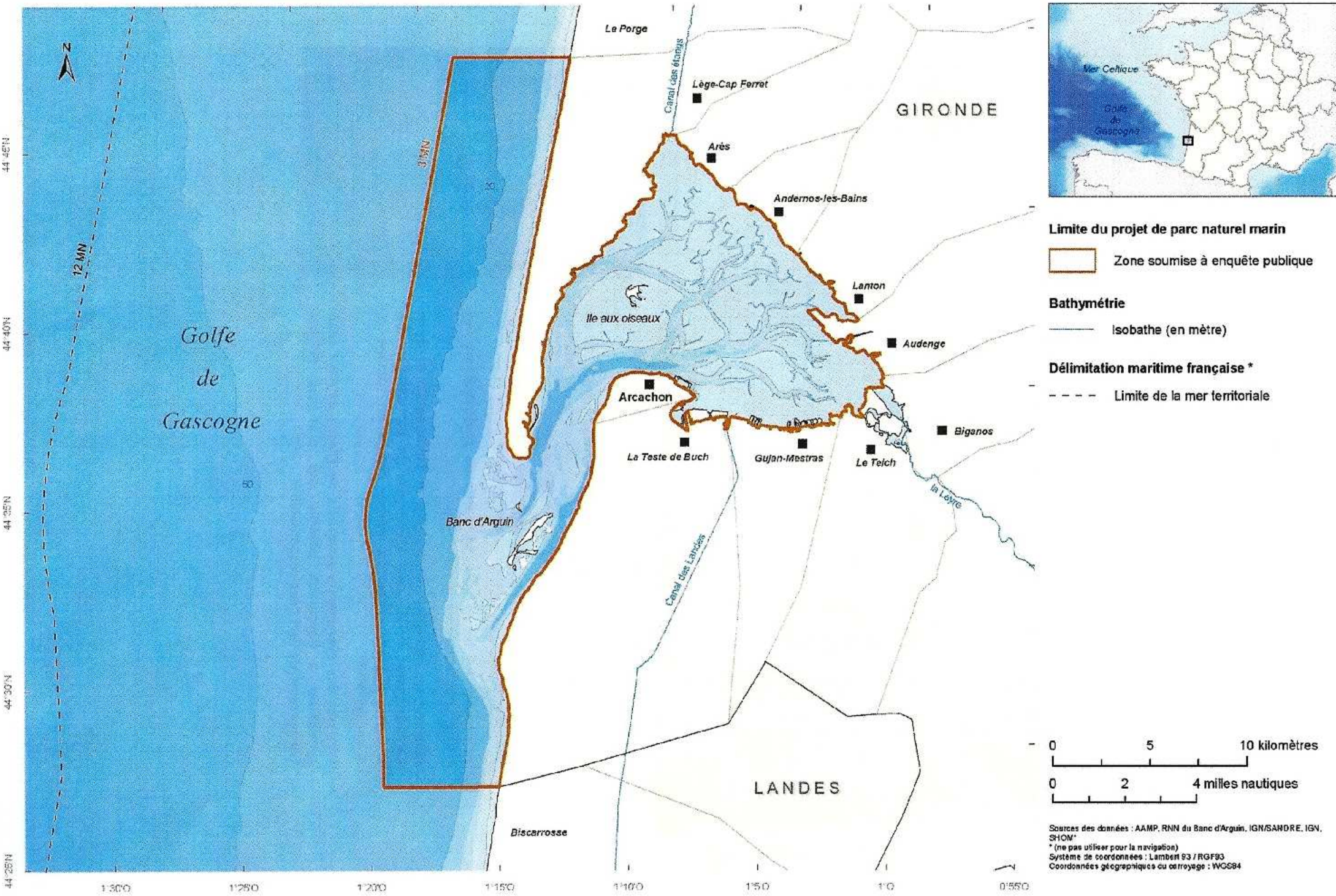



Périmètre du projet de parc naturel marin sur le bassin d'Arcachon et son ouvert




Limite du projet de parc naturel marin

 Zone soumise à enquête publique

Bathymétrie

 Isobathe (en mètre)

Délimitation maritime française *

 Limite de la mer territoriale

Sources des données : AAMP, RNN du Banc d'Arguin, IGN/SANDRE, IGN, SHON*
 * (ne pas utiliser pour la navigation)
 Système de coordonnées : Lambert 93 / RGF93
 Coordonnées géographiques du cartilage : WGS84