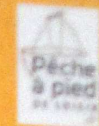




LA HUME

Commune de Gujan-Mestras



SITE PILOTE DE LA HUME

Limite de site et habitats naturels et semi-naturels

EDITEE LE 02/2016 Pêche à pied de France



- Habitats naturels et semi-naturels (EUNIS)**
- A2.24 - Estrans de sable vaseux dominés par des polychètes ou des bivalves
 - A2.5 - Marais salés côtiers et roselières salines
 - A2.61 - Herbiers de phanérogames marines sur sédiments intertidaux
 - A5.22 - Sable subtidal soumise à des variations de salinité (eulagares)
 - A5.24 - Sable vaseux infralittoral
 - A5.33 - Vase sableuse infralittorale
 - A2.53 - Digue en milieu marin

Site 7 - La Hume


Autres sites

Sources des données:
 Sites pêche à pied: AAMP 2016
 - habitats: Programme CAS (HAM)
 - autres AAMP: CRECCOAN, EPIC,
 GEO Transfert, MA 2012 (selon données Université Bordeaux 1)
 PREMIER, GEO-Transfert,
 Connaissance du littoral
 Fonds de carte: infralittorale V2
 (MEDDE, 2012)

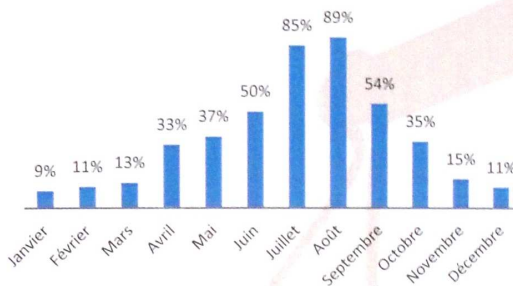
Agence des zones marines protégées

127 comptages à La Hume

Estimation du nombre de sessions de pêche à l'année : **5 436**



Périodes de sorties à la pêche N=46



Facteurs impactant la fréquentation :

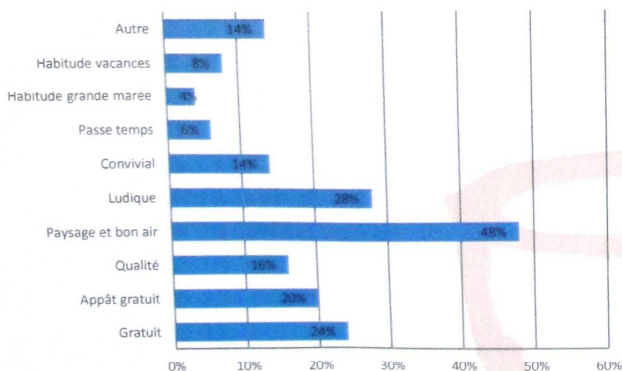
Saison, vacances, semaine ou week end, horaire de la basse mer

Age moyen : 46 ans

53% de retraités

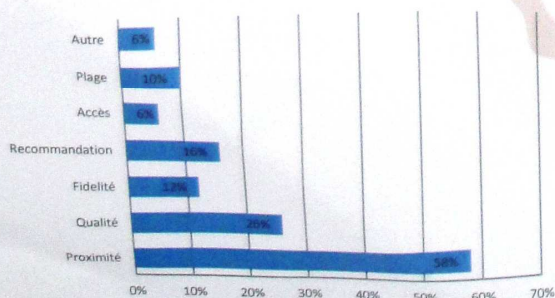
33% des pêcheurs sont résidents du Bassin d'Arcachon

Motivations pour la pratique de la pêche à pied de loisir N=50



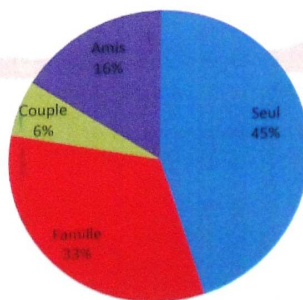
60 % des pêcheurs ont été rencontrés alors qu'ils pêchaient dans l'herbier

Choix du site de pêche N=50



639 pêcheurs sensibilisés

Groupes de pêcheurs rencontrés N=100

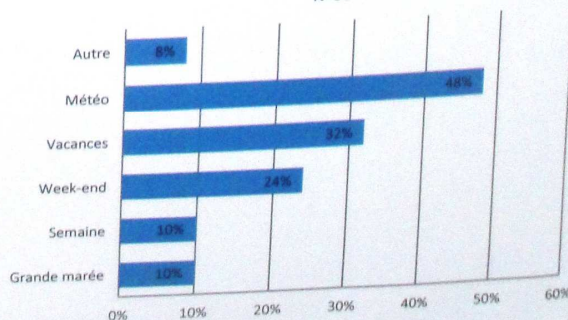


76 % des pêcheurs recherchent les palourdes

Récoltes moyennes de palourdes : 1,7 litres/pers

Récoltes moyennes de coques : 0,5 litres/pers

Critères de choix de sortie à la pêche à pied N=50



Sexe des pêcheurs à pied N=156

